112 01/24

БФ 3

556809

112 01
24

ATLAS

ZUR

REISE UM DIE WELT

unternommen auf Befehl

Seiner Kaiserlichen Majestät

ALEXANDER DES ERSTEN

auf den Schiffen NADESHDA und NEVA

unter dem Commando

DES CAPITAINS VON KRUSENSTERN

St. PETERSBURG
1814.

ALLGEMEINE WELT CHARTE
nach
MERCATORS PROJECTION
entworfen von
A. I. VON KRUSENSTERN
CAPITAIN DER RUSSISCHEN MARINE
LONDON
1815.

DAS NORDLICHE EISMEER

GROENLAND

NORD AMERIKA

EUROPA

ASIEN

AFRICA

SÜD AMERIKA

DER GROSSE OZEAN

DER INDISCHE OZEAN

NEU HOLLAND

SÜDLICHES EISMEER

ЛЕНИНГРАДСКОЕ ОБЛАСТНОЕ ПЛЕМЕННОЕ ОБЪЕДИНЕНИЕ

Виѣ Города Санта-Круса на островѣ Тенериффѣ.

ANSICHT DER STADT SANTA CRUZ AUF DER INSEL TENERIFFA.

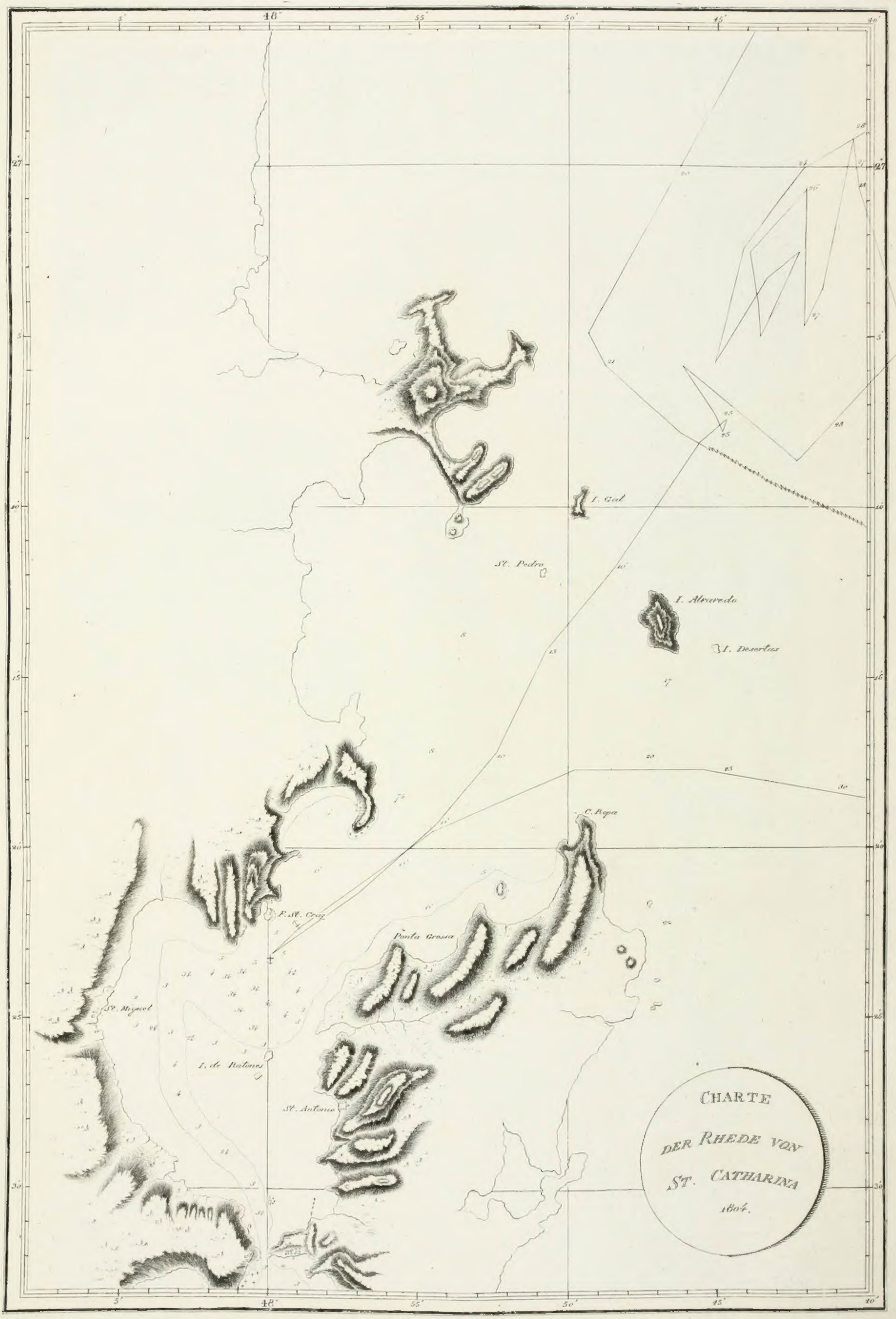
5'
48°
55'
50'
45'
40'
27°
5°
10°
15°
20°
25°
30°
I. Gal
St. Pedro
I. Alcatrazes
I. Desertas
C. Ropa
F. St. Cruz
Ponta Grossa
St. Miguel
I. de Ratones
St. Antonio
CHARTE
DER RHEDE VON
ST. CATHARINA
1804.

Рис. съ Натуры А. Горнера. Horner p.

Tolstoy Sc. Грав. Академіи Н. Наукъ.

Вид Города Носса-Сеньоро-дель-Дестеро, на островѣ Св. Екатерины.

ANSICHT DER STADT NOSSA SENHORA DO DESTERO AUF DER INSEL ST CATHARINA.

Ир. Валкавов

Пляска Арапов въ Праздникъ на О. Св. Екатерины

Видъ . Часовня Св. Михаила въ Бразилии .

Pinx. et Sculpsit I. Tarasevich. Telesius p. Scotnikoff Sc. Ipse Academus Excudebat.

Tuc. sculpsit A. Tilesius p.

Skotnikoff Sc. Ip: Skotnikoff

Charte der Washington und Mendoza Inseln

1840

I. Hiau

I. Fatouhiva

I. Nukahiwa

I. Martin

I. Penrhyn

I. Oheteroa

I. Taiwatte

I. Mutaou

I. Magdalena

I. Malanne

I. Matlau

PLAN
des
Hafens Anne Marie
auf der Insel
Nukahiwa

Eine Meile

PLAN
des
Hafens Tschitschagoff
auf der Insel Nekaheiva
1804.

Toisen

Fac. ex Hist. A. Tasmaniæ Tabulis p.

A. Tardieu sc. Typis Nasmythianis E. Cooke

Pub. d. Tableaux. Tableaux p.

Klauber Sc. Impr. du Palais

Рис. со Натуры А. Тилезіусъ Тилезіусъ р.

Гейдекеръ Sc. Типъ Императорской Академіи Наукъ.



Schädelform der Schafe.

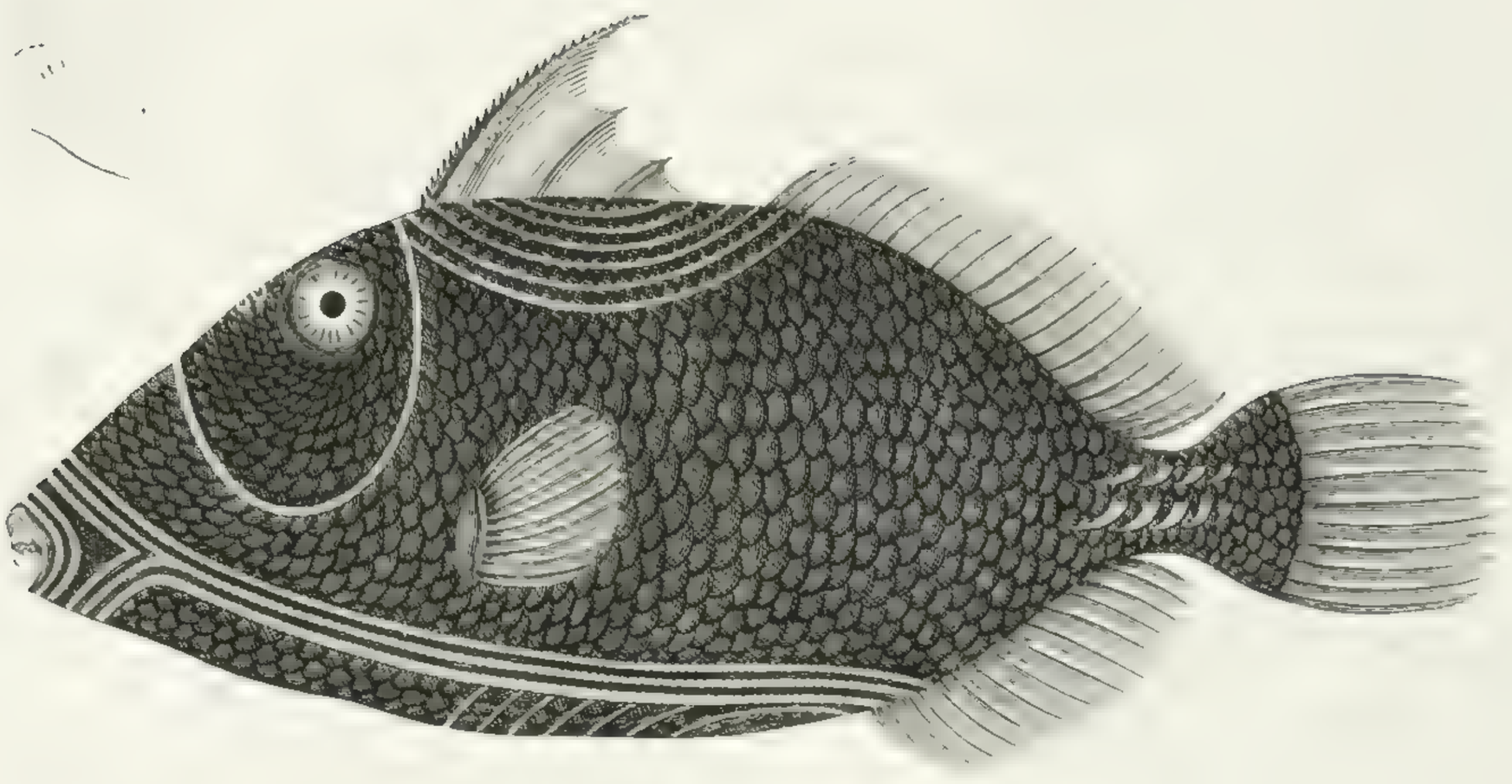

Fig. 1 a





Fig. 2 a

b

c

d





Explication des figures de la planche XXX

Светящіеся Червячки помощію увеличительнаго стекла усмотренные.

MOLLUSKEN WELCHE DAS LEUCHTEN DES MEERS VERURSACHEN



Рис. съ Натуры Л. Тилезіусъ. Tilesius p.

Mednikof sc. Грав. Медниковъ.

Ракообразныя свѣтящіяся морскія животныя.

Mikroskopische leuchtende Meerinsekten.

Fig. 1

Fig. 2

Fig. 3

Fig. 4

Fig. 5

Fig. 6

Fig. 7

Fig. 8

Fig. 9

Fig. 10

Fig. 11

Рис. съ Нат. А. Головкинъ. Tiloscus sp.

Maslowsky Sc. Grav. Moscowskoi

CHARTE
DER OSTKÜSTE VON KAMTSCHATKA
VON CAP LOPATKA BIS SCHIPUNSKOY NOSS

aufgenommen in der
NADESHDA in den Jahren
1804 und 1805

157 158 159 160

Östliche Länge von Greenwich.

54 53 52 51 50

Volcan
P Awatscha
Shipunskoy Noss
C. Nalatscheff
Awatscha Bay
I Ieporkoff
I Staritschkoff
P Wilutschinskoy
P Poworotnoy
C Poworotnoy
4er Pik
3er Pik
2er Pik
Pik Koschelcff
C Lopatka
I Sumachu
I Poromushir

203 202 201 200

Westliche Länge von Greenwich.

Ansichten der Ostküste von Kamtschatka.

N.I. SW. 80° 78 Meilen.

Insel Alaid



Pik Koscheleff NW. 3° 3 Meilen



zweiter Pik — dritter Pik — Ein Stein

N.II. 4 Juni um 7 Uhr Morgens

Fortsetzung

vierter Pik

dritter Pik

N.o III.

Ansicht der Küste von Kamtschatka vom Cap Poworotnoy Nordlich hinaus

Den 4 Juni 1805 um 6 Uhr Nachmittags



N.o IV

Ansicht der Einfahrt in die Awatscha Bay, in einer Entfernung von 4 Meilen

D. Ideler

Plan der Awatscha Bay

Breite des Peter Pauls Hafens 53° 00. 10. N.

Lange 158. 34' 20" O. Abweichung der

Magnetnadel 5° 59' 7" O.

1805.

Pik Awatscha

Pik Stscheloshnoy

Pik Wilnitschanskoy

Fl. Awatscha

Peter Pauls Hafen

Bay Rakowina

Bay Tareinskoi

I. Toporkoff

I. Staritschkoff

Proc. et Num. I. Tscherepanow Tobolensk pr.

I. Tscherepanow sc. Irkuzk 18..

Рис. Х. Тилезіусъ. Tilesius p. A. Tirkesky lit. Брат. А. Тиркс.

Видъ Петро-Павловской Гавани съ морской стороны.

1. Мещанка Тарантая. 2 3. Мороха Сирани съ ея корениями.
4. Жителка съ Андрейскихъ острововъ. 6. Она же съ боку. 7 и 8. Два Камчадальскія головы
1. 2. 3. 4. 5. 6. 7. 8. TARANTA KALLE FIG. 2. 3. 6. ALEUTEN 7. 8. KAMTSCHADALEN PHYSIOGNOMIEN

Fig. 1

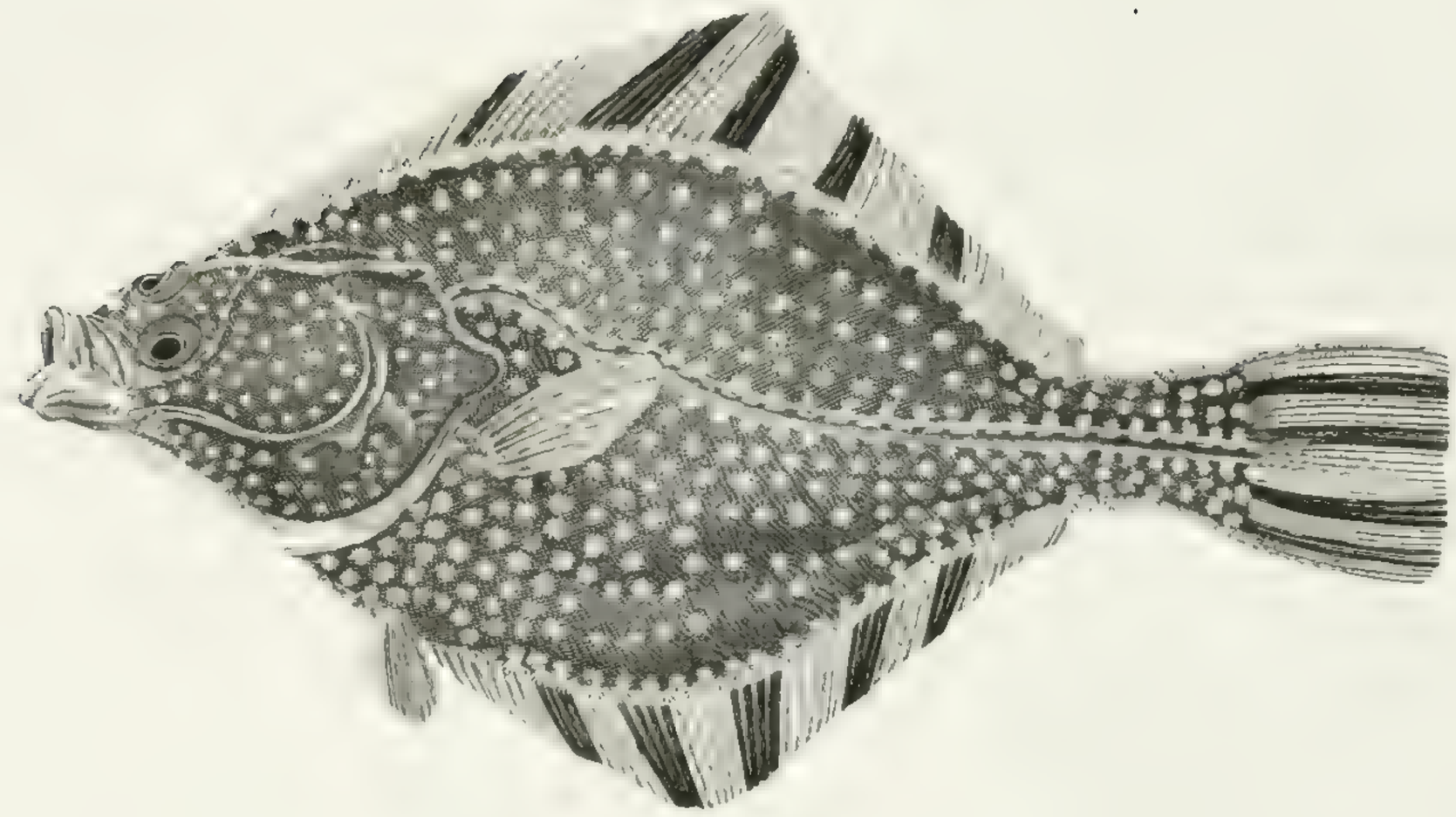

Камбала полосатая.

Der KAMBALA

Fig. 3

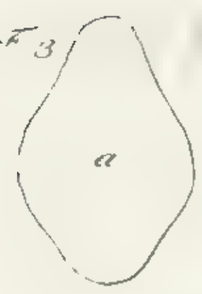

Fig. 2.

Fig. 4

Fig. 5

Камбала Калиновского.

Der KAMBALA

Lith. de Mall. & Tournayre. Toulouse

Klauber Sc. Lith. y Edit.

CHARTE
DER KURILISCHEN INSELN
nach den neuesten Russischen Beobachtungen
entworfen vom Capitain KRUSENSTERN
St. PETERSBURG
1813.

Westliche Länge von Greenwich

Alaid
Paramushir
Onnekotan
Charamukotan
Ekarma
Tschirpoikotan
Die Talle
Musser
Matua
Raschua
Simusir
Urup
Iturup
Kruzenstern
Spangberg
Fukaura
Staaten Land
Compagnies Land
Kap Lopatka
Cap Lopatka
Cap Ferro
Cap Iwan
Cap Kastrikum
Cap Manatschin
Cap Lowaschkoff
Cap Maschkoff
Cap Stolbowoi
Cap Ferro
Cap Iwan
Cap Kastrikum
Cap Manatschin
Cap Lowaschkoff
Cap Maschkoff
Cap Stolbowoi
Canal de la Boussole 1787
Canal de Vries 1643
Canal de Kruzenstern
Canal de Nadeshda 1805
Canal de Diana 1811
Canal de Bellowsen 1811
Strasse der Nadeshda 1805
Strasse de Lapeyrouse
Strasse de Vries 1643
Strasse de Kruzenstern
Strasse de Bellowsen 1811
Strasse de Diana 1811
Strasse de Lapeyrouse
Strasse de Vries 1643
Strasse de Kruzenstern
Strasse de Bellowsen 1811
Strasse de Diana 1811

ANSICHTEN DER KURILISCHEN INSELN



DER PIK SARYTSCHEFF AUF DER INSEL RAIKOKKE, IN EINER ENTFERNUNG VON 11 MEILEN



ANSICHT DER FELSEN, DIE FALLE GENANNT, IN EINER ENTFERNUNG VON 5 MEILEN

DAS CAP KRENITZIN AUF DER INSEL ONEKOTAN

ANSICHT DER INSEL CHARAMUKOTAN IN EINER ENTFERNUNG VON 7 MEILEN

N° 170

SW 23

DIE INSEL SCHIASCHKOTAN 32 MEILEN WEIT

SW 30 15 Meilen

DAS CAP KRENITZIN NO 57 IN EINER ENTFERNUNG VON 10½ MEILEN

N° 171

ANSICHT DER OST KÜSTE VON ONEKOTAN IN EINER ENTFERNUNG VON 30 MEILEN

NW 60

NW 55

N° 172

ANSICHT DES SÜDLICHEN THEILS VON POROMUSCHIR, 50 MEILEN WEIT.

NW 15

DIE INSEL CHARAMUKOTAN 51 MEILEN WEIT.

NW 80

D. Ideler

ANSICHT DER INSEL MATAVA IN EINER ENTFERNUNG VON 8 MEILEN

N.° XII



ANSICHT DER INSEL RAUKOKE UND DES PIKS SARYTSCHEF IN EINER ENTFERNUNG VON 42 MEILEN

D. Zitzmann

N:o XIII

ANSICHTEN DER INSEL POROMUSHIR

NO 25°

den 26 August um 23h 46'

NO. 40



DIE INSEL SCHIRINKI UND DIE SÜDWEST SEITE DER INSEL POROMUSHIR, IN EINER ENTFERNUNG VON 15 MEILEN

den 27 August um 2h 45'



NW 12°

NO. 56

ANSICHT DES CAPS WASILIEFF, IN EINER ENTFERNUNG VON 6 MEILEN

den 27 August um 7h

NW 40° 14 Meilen

N. 17 Meilen

NO 20° 24 Meilen



ANSICHT DER NÖDOST SEITE DER INSEL POROMUSHIR

CHARTE DES SÜDLICHEN THEILS VON IAPAN UND DER STRASSE VAN DIEMEN

aufgenommen auf der

NADESHDA *in den Jahren*

1804 und 1805

Ansichten in der Straße Van Diemen.

4 Oktbr 804 Mittags

№ I.

Cap Tschitschagoff SO 75° in einer Entfernung von 36 Meilen

Cap Nagajeff NNW. 12 Meilen

5 Oktbr um 9 Uhr Morgens

№ II.

S W Meilen

Insel Apollos

SSW 18 Meilen

Insel Vulcan

Insel St Clair

NW

Ansicht der Küste zwischen Cap Tschesme und Pik Horner

NO 25° 10 Meilen weit



Pik Horner

Fortsetzung der Ansichten in der Strasse Van Diemen
zwischen Cap Tschesme und Pik Horner

Nº III. 8 Oktbr 1802 um 10½ Uhr

Pik Horner Ost 10 Meilen



Ansicht des Cap Nomo und des Landes in der Nähe desselben

Nº II: 8 Oktbr 1802 um 11 Uhr Morgens

Cap Nomo OtN 2 Meilen



8 Oktbr Mittags in einer Entfernung von 2 Meilen vom Lande

Cap Nomo Ost

Nº I:



PLAN
DES HAFENS NANGASAKY

in 32° 44' 30" N und 230° 07' 20" W von Greenwich

Abweichung der Magnetnadel 4° 36' W

1805

Caen Morlen

NANGASAKY

Cap Facundo

Kibarsi

Kanuma sima

Daiba

Nosima sima

Simbo

Papenberg

Iwo sima

Kanda-sima

Amabon

Kajack sima

Taka sima

CHARTE DER IAPANISCHEN INSELN

S^t. PETERSBURG

1811.

JAPANISCHE MEER

KOREA

STRASSE VON COREA

STRASSE VON DIEMEN

Yeso

Sagalien

Tarakai

Kamtschatka

Kurilische Inseln

Tschoka

Fesching

Simoziack

Fitatski

Kotsuke

Simosa

Kanga

Chida

Etschaden

Nitasachi

Ieddo

Sinana

Kai

Sangami

Kasusa

Katatsoo

Mino

Mikara

Suruga

Todomi

Ise

Tango

Wakasa

Tamba

Omi

Iwami

Bingo

Bitschu

Aki

Sanuki

Awa

Iyo

Tosa

Oki

Tsus

Iki

Quelpart

Busen

Bungo

Tsunga

Nangato

Ingo

Ishe

Inamato

Kwantonberg Moor

G O T T O I N S E L N.

Cap Gotto

Cap Sengoto

I Natsuma

I Katsuma

Cap Tsumuki

I Hwatsuma

I Takatsuma

Cap Nami

CHARTE
DER BAY KIUSIU
1805.

Westliche Länge von Greenwich

Лит. ез Мастерск. Тилезіуса Tilesius pi.

Отъѣздъ или возвращеніе изъ путешествія Алеутовъ.

Pict. A. Tilesius p.

Galaktionoff Sc Irkut. Litteratenhaus.







Pax. ex Naturæ A. Tscheffkin Filesius p. Galaktionoff sc. Гр. от Адам Ухд. Адам с. Галактионов

Изображение Японских типов.



Японскіе флаги, вымпелы и другіе Знаки почести.

Fig. 7

Fig. 1

Fig. 2

Fig. 5.

Fig. 6

Fig. 10

Fig. 12.

Fig. 8

Fig. 4

Fig. 3

Fig. 9

Fig. 11

Рис. А. Нат. Д. Тиханов. Тихонов р.

Рисунокъ А. Грав. Петровъ.

Фиг. 1. Посуда въ Японской посудѣ. Кувшинъ. Ф. 2. Посуда для Конфектовъ. Ф. 3. Жаровенная печь. Ф. 4. Ящикъ для Столовой посуды. Ф. 5. Столовые ножи. Ф. 6. Обувь. Ф. 7. Бинокли для Оперы. Ф. 8. Сапожная форма. Ф. 9. Сапожная форма. Ф. 10. Сапожная форма. Ф. 11. Сапожная форма. Ф. 12. Сапожная форма.

Японской Рыболовъ или Красноногая

Рис. и Набрал А. Радищевъ. Tilesius p.

Galaktionoff Sc. Худ. Академикъ С. Галактіоновъ.

Видъ Мегасаки, близъ Города Нангасаки.

ANSICHT VON MEGASÁKY.

Fig. 1.

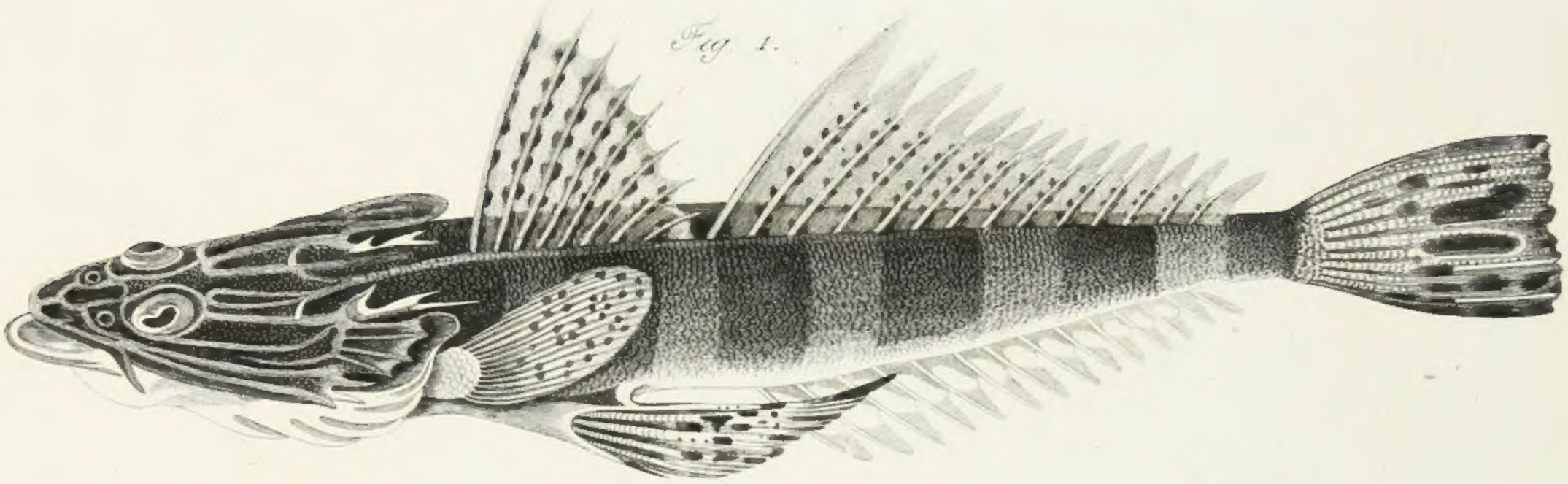

Diameter corporis
in regione pectoralis
dorsales priores.

Fig. 2.

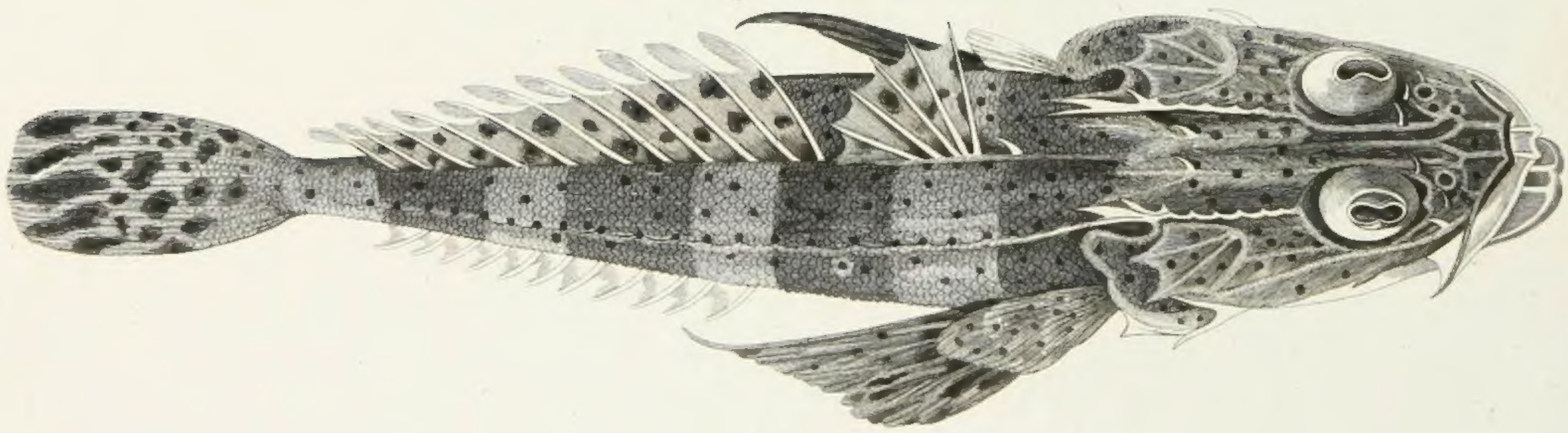

Pus. et Kalf. A. Tilesius p. Tilesius f.

Kalbrun Sc. Spec. Kupferstich

1. Плоскоголовъ Японскій! 2. Плоскоголовъ Крокодилъ.

PLATYCEPHALUS FIG: 1. FIG: 2.